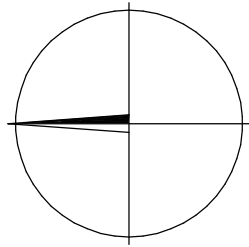




- LEGENDA:
- hranice parcely katastru nemovitostí
  - sluková čára
  - hranice katastrálního území
  - hranice drážního pozemku – SZDC, s.o.
  - hranice drážního pozemku – ČD, a.s.
  - hranice drážní parcely – SZDC, s.o.
  - osa koleje
  - 568 pozemek SZDC, s.o.
  - 3564 číslo pozemku
  - × 8 číslo vytyčovaného bodu
  - hranice drážního pozemku – SŽ, s.o.
  - předpokládaná změna průběhu vlastnické hranice



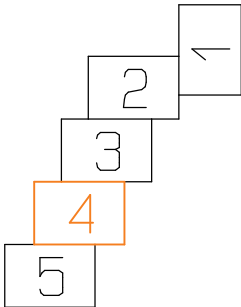
Náležitosti a přesnosti odpovídá  
právní předpisům a podmínkám  
písemně dohodnutým s objednavatelem.  
Číslo ověření: 162/2021

			ČÍSLO SOUPRAVY:
REVIZE Č.	DATUM	ZMĚNA	




SB projekt s.r.o.  
Kasárenská 4063/4, 695 01 Hodonín

KLAD MAPOVÝCH LISTŮ



SEZNAM PS, SO :

- PS 01 Kabelizace a vazby na SZZ
- PS 02 Prejezdové zabezpečovací zařízení v km 76,881 (P7584)
- SO 01 Izolované styky
- SO 02 Elektrická přípojka PZZ
- SO 03 Úprava zesilovacího vedení trase

Katastrální území	Vyhotovil	Kontroloval	 -GEOMETRA  zeměměřická kancelář s.r.o. KYJOV , Masarykovo nám. 63  tel. 518 611 666 IČO - 253 287 27
Bedihošť, Prostějov	V. Vyskočil, P. Putna	Ing. Svatopluk Štokláška	
Investor:	Správa železnic, s.o., Dlážděná 1003/7, Nové Město, 1000 Praha 1		
Objednavatel:	SB Projekt s.r.o., Kasárenská 4063/4, 695 01 Hodonín 1		
Název zakázky :			
Výstavba PZS v km 76,881 (P7584) trati Nezamyslice - Olomouc			
Geodetický podklad	Část:	1,4	Zakázka č. 271/2020 Datum 4/2021 Souř.systém S-JTSK
Koordináční vytyčovací výkres	Příloha:	2,4	Výškový syst. Bpv Měřítko 1 : 1000